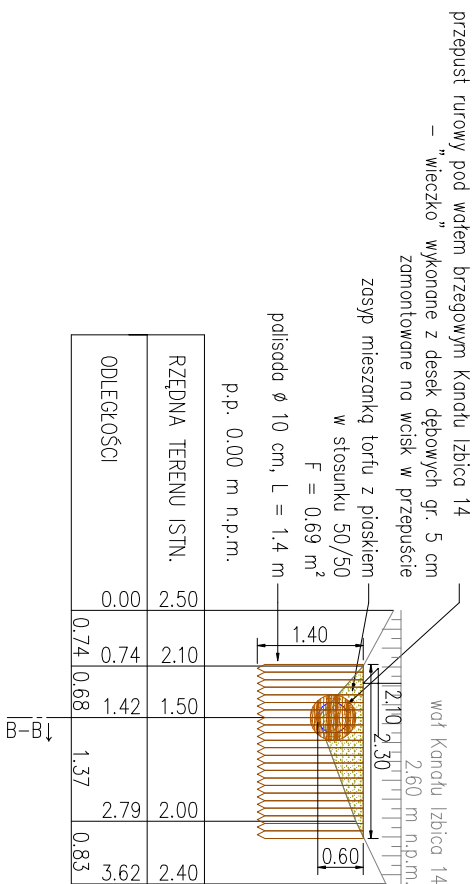
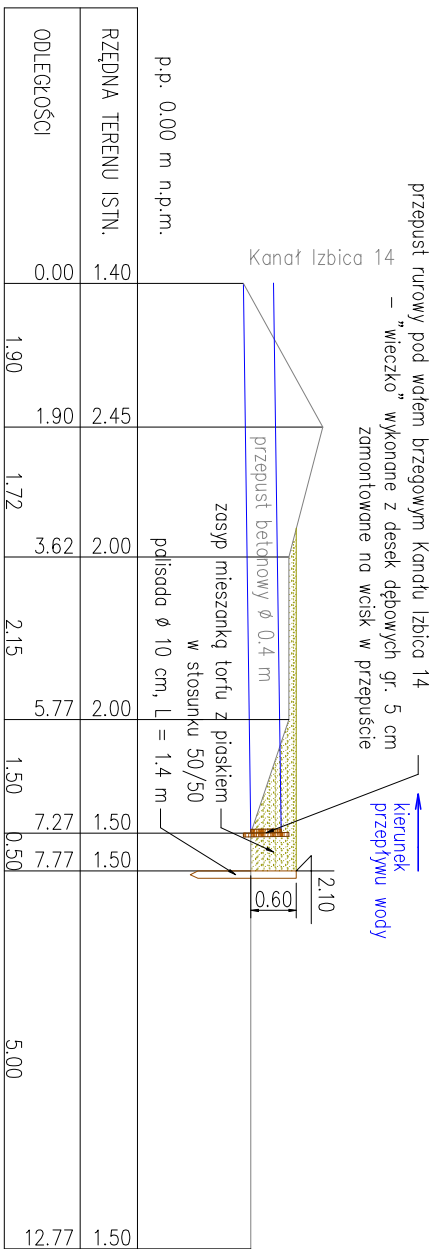


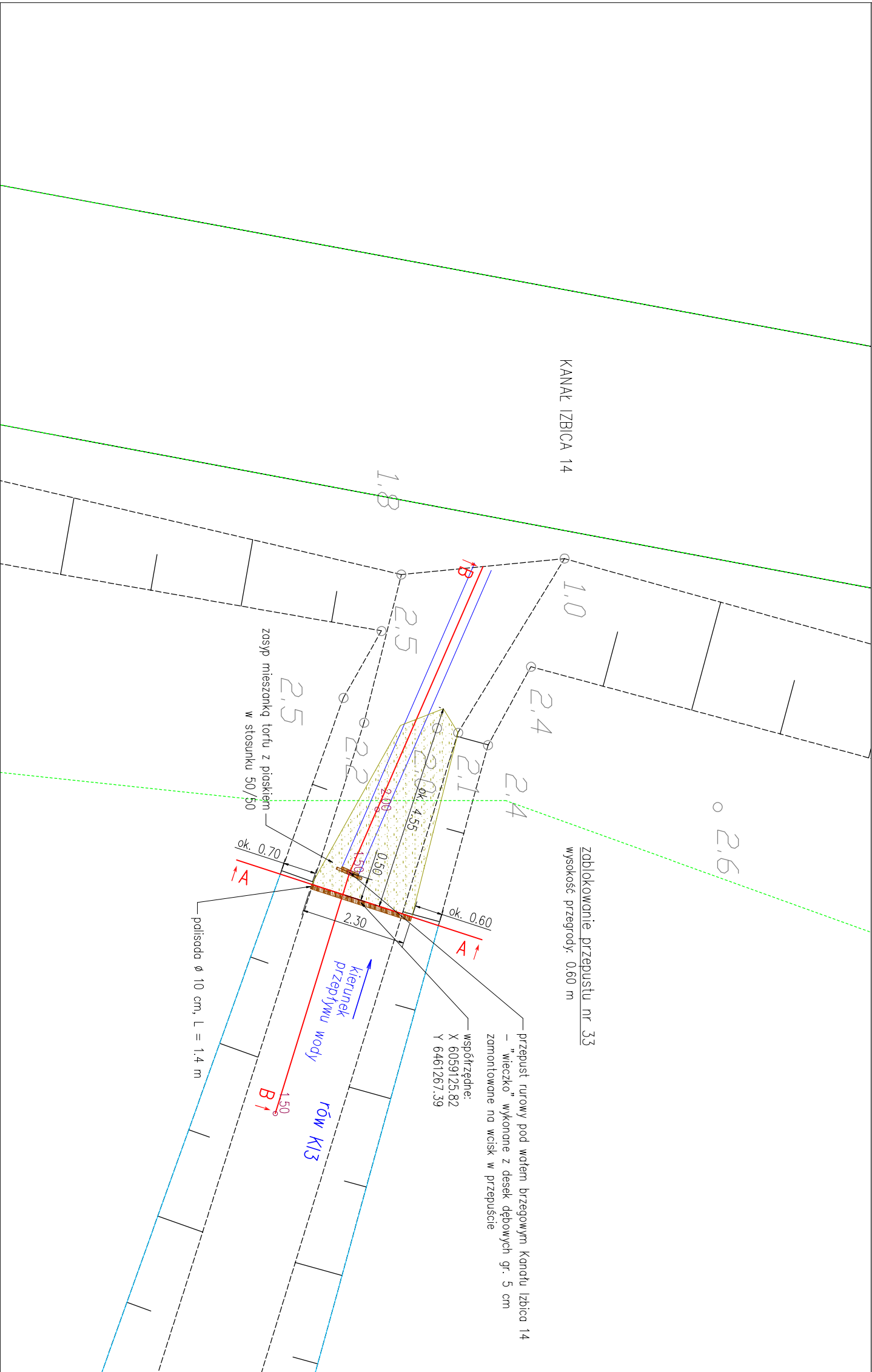
przekrój A-A




przekrój B-B



1.50 – rzedne przeniesione z Numerycznego Modelu Terenu



 BARTŁOMIEJ SZENDOL		43-300 BIELSKO-BIAŁA ul.SPORTOWCÓW 11, TEL/FAX: (33) 821 82 12 MAIL: BIURO.SRODOWISKO@WP.PL	
Inwestor:		REGIONALNY DYREKTOR OCHRONY ŚRODOWISKA W GDAŃSKU UL. CHMIELNA 54/57, 80-748 GDAŃSK	
Nazwa zadania:		"Wykonanie badań hydrologicznych wraz z dokumentacją techniczną zastawek, przegród i zasypań w obszarze Natura 2000 Bagna Izbickie PLH 220001 w ramach projektu pn. Ochrona siedlisk i gatunków terenów nieleśnych zależnych od wód"	
Stadium:		OPERAT WODNOPRAWNY	
Tytuł opracowania:		"Operat wodnoprawny na przebudowę urządzeń wodnych, tj. istniejących rowów melioracyjnych na obszarze Natura 2000 Bagna Izbickie PLH 22000 1"	
Rysunek:	Rysunki szczegółowe budowli - zablockowanie przepustu nr 33	Rys.	5.33
Zespół projektowy:	Numer uprawnień:	Specjalność:	
Autor:	mgr inż. Teresa Szendol	nr 92 nr 148	Skala: 1:100
		bległy z listy wojewody śląskiego rzeszotawca Mln. Środowska w zakresie ochrony wod. gospodarki wodnej	
Opracował:			Data:
inż. Bartłomiej Szendol	_____	_____	06.2021
inż. Wojciech Miodowski			